





LEGENDA

-  Barragem Dição Leste
-  Rede hidrográfica
- Limite municipal
- Mancha de Inundação
- Área de 500 metros no entorno da área de estudo
- Sub-bacia do Rio Piracicaba

DADOS CARTOGRÁFICOS



FONTES:

- LIMITE TERRITORIAL, SEDES MUNICIPAIS E LOCALIDADES: IBGE, 2017 & 2019;
- TRECHO RODOVIÁRIO: IBGE, 2019;
- BASE HIDROGRÁFICA: ANA, 2018; IGAM, 2021;
- MALHA AMOSTRAL: ARCADIS, 2021;
- IMAGEM: ESRI, 2019.

ESCALA GRÁFICA

5 10 Km

TRANSVERSA DE MERCATOR - SIGLAS 2000 - 235

CLIENTE:  VALE  ARCADIS

TÍTULO:

RESP. TÉCNICO:	EXECUÇÃO:	VERSÃO:	FORMATO/ORIENT.
T.P.	D.B.	<input type="checkbox"/> PRELIMINAR <input checked="" type="checkbox"/> FINAL	AD / HORIZONTAL
CÓDIGO PROJETO:	ESCALA:	FOLHA:	DATA: